

«Согласовано»
Глава
Партизанского муниципального
района
К.К.Щербаков
« » 2015 года



«Согласовано»
директор МКОУ СОШ пос. Николаевка
Партизанского муниципального
района
О.И. Куприянова
« » 2015 года



«Согласовано»
Начальник ОГИБДД
МО МВД России
«Партизанский»
майор полиции
А.А. Самарин
«22» 09 2015 года



ПАСПОРТ

дорожной безопасности муниципального казённого
общеобразовательного учреждения «Средняя общеобразовательная
школа» пос. Николаевка Партизанского муниципального района

2015 год

Общие сведения

Муниципальное казённое общеобразовательное учреждение «Средняя общеобразовательная школа» пос. Николаевка Партизанского муниципального района
(название ОУ)

Тип ОУ казённое

Юридический адрес ОУ: 692975, Приморский край, Партизанский район, п. Николаевка, ул. Фадеева, д.19

Фактический адрес ОУ: 692975, Приморский край, Партизанский район, п. Николаевка, ул. Фадеева, д.19

Руководители ОУ:

Директор Куприянова О.И. 89146792302
(должность) (телефон)

Заместитель директора
по учебно-воспитательной работе Логинова Е.Н. 89243372080
(должность) (телефон)

Заместитель директора
по воспитательной работе Степанец Н.А. 89294244437
(должность) (телефон)

Ответственные
от Госавтоинспекции Начальник ГИБДД
(должность) (фамилия, имя, отчество)

(телефон)

Ответственные работники

За мероприятия по профилактике

детского травматизма Заместитель директора
по воспитательной работе Степанец Н.А.
(должность) (фамилия, имя, отчество)

89294244437

(телефон)

Руководитель или ответственный

Работник дорожно-эксплуатационной

организации, осуществляющей содержание УДС* _____
(должность) (телефон)

Руководитель или ответственный

Работник дорожно-эксплуатационной

организации, осуществляющей содержание ТСОДД* К.К. Щербаков 8(42365)65-3-09
(фамилия, имя, отчество) (телефон)

Количество учащихся 336

Наличие уголка по БДД имеется, на первом этаже
(если имеется, указать место расположения)

Наличие класса по БДД не имеется,
(если имеется, указать место расположения)

Наличие автогородка (площадки) имеется, на территории школьного двора
(если имеется, указать место расположения)

Наличие автобуса в

ОУ нет

Владелец автобуса нет

Время занятий в ОУ:

1-я смена: 8.30 -14.00

2-я смена: 13.15 – 18.25

Внеклассные мероприятия: 17.00 -19.00

Телефоны оперативных служб:

010 - единая служба спасения

21-2-58 – МЧС

21-2-02- дежурная часть

21-2-16 –скорая помощь

*Дорожно-эксплуатационные организации, осуществляющие содержание УДС, несут ответственность в соответствии с законом Российской Федерации (Федеральный закон «О безопасности дорожного движения» № 196 –ФЗ, КоАП, Гражданский кодекс)

СОДЕРЖАНИЕ

I. План-схема ОУ (учеников, обучающихся)

- 1) район расположения ОУ, пути движения транспортных средств и детей (учеников, обучающихся);
- 2) организация дорожного движения в непосредственной близости от образовательного учреждения с размещением соответствующих технических средств, маршруты движения детей и расположение парковочных мест;
- 3) пути движения транспортных средств к местам разгрузки/погрузки и рекомендуемых безопасных путей передвижения детей по территории образовательного учреждения

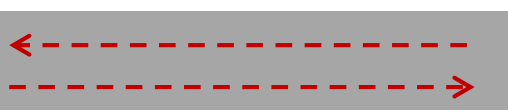
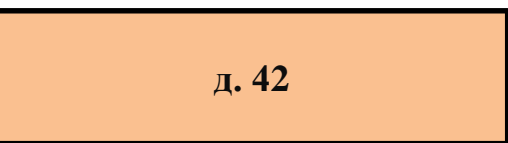
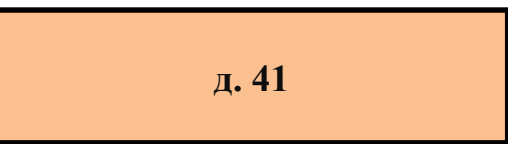
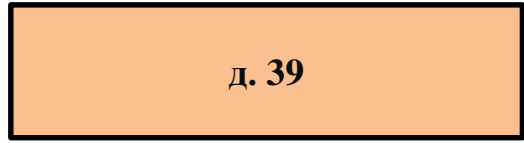
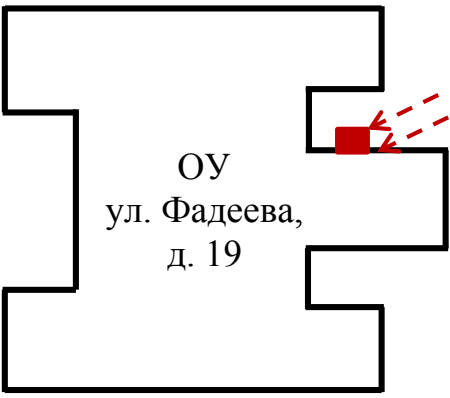
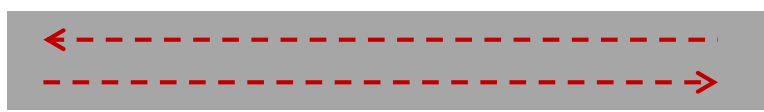
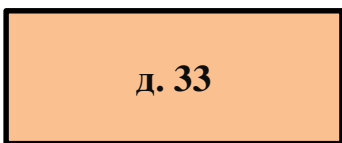
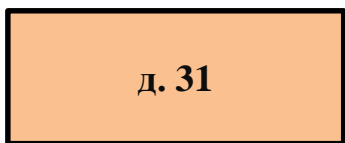

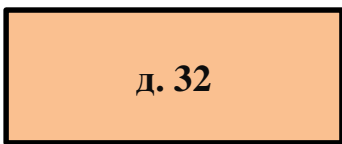
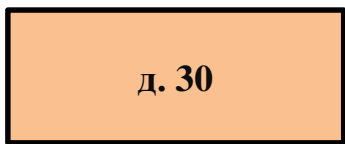
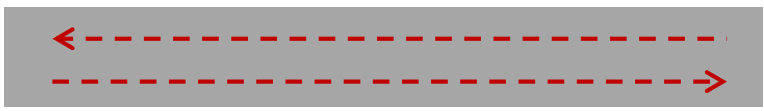
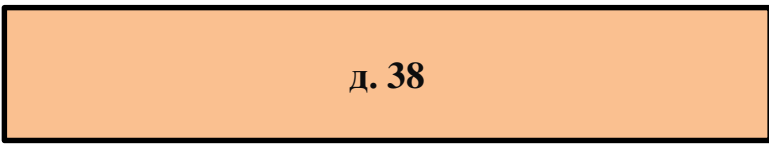

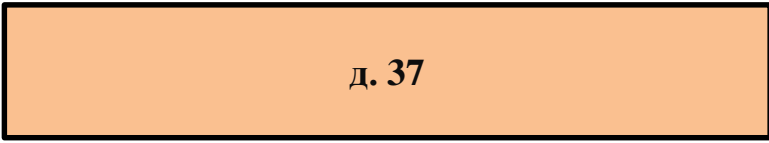
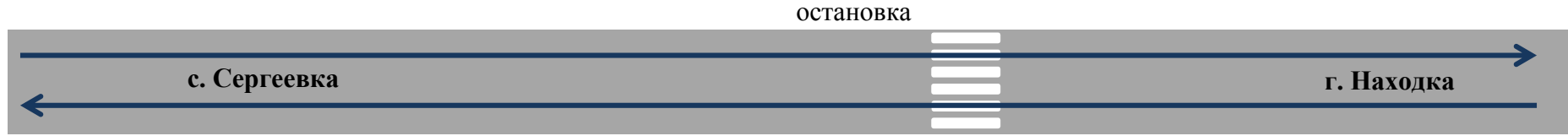
Характеристика план – схемы района расположения ОУ

1. Район расположения образовательного учреждения определяется группой жилых домов, зданий и улично - дорожной сетью с учётом остановок общественного транспорта, центром которого является непосредственно образовательное учреждение;
2. Территория, указанная в схеме, включает в себя:
 - образовательное учреждение;
 - жилые дома, в которых проживает большая часть детей (учеников) данного образовательного учреждения;
 - автомобильные дороги и обочины.
3. На схеме обозначено:
 - расположение жилых домов, зданий и сооружений;
 - сеть автомобильных дорог;
 - пути движения транспортных средств;
 - пути движения детей (учеников) в/из образовательного учреждения;
 - название улиц и нумерация домов.

Схема необходима для общего представления в районе расположения ОУ. Для изучения безопасности движения детей на схеме обозначены наиболее частые пути движения учеников от дома (от отдалённых остановок маршрутных транспортных средств) к ОУ и обратно.

Район расположения ОУ, пути
движения транспортных средств и
детей (учеников, обучающихся)

ул. Фадеева



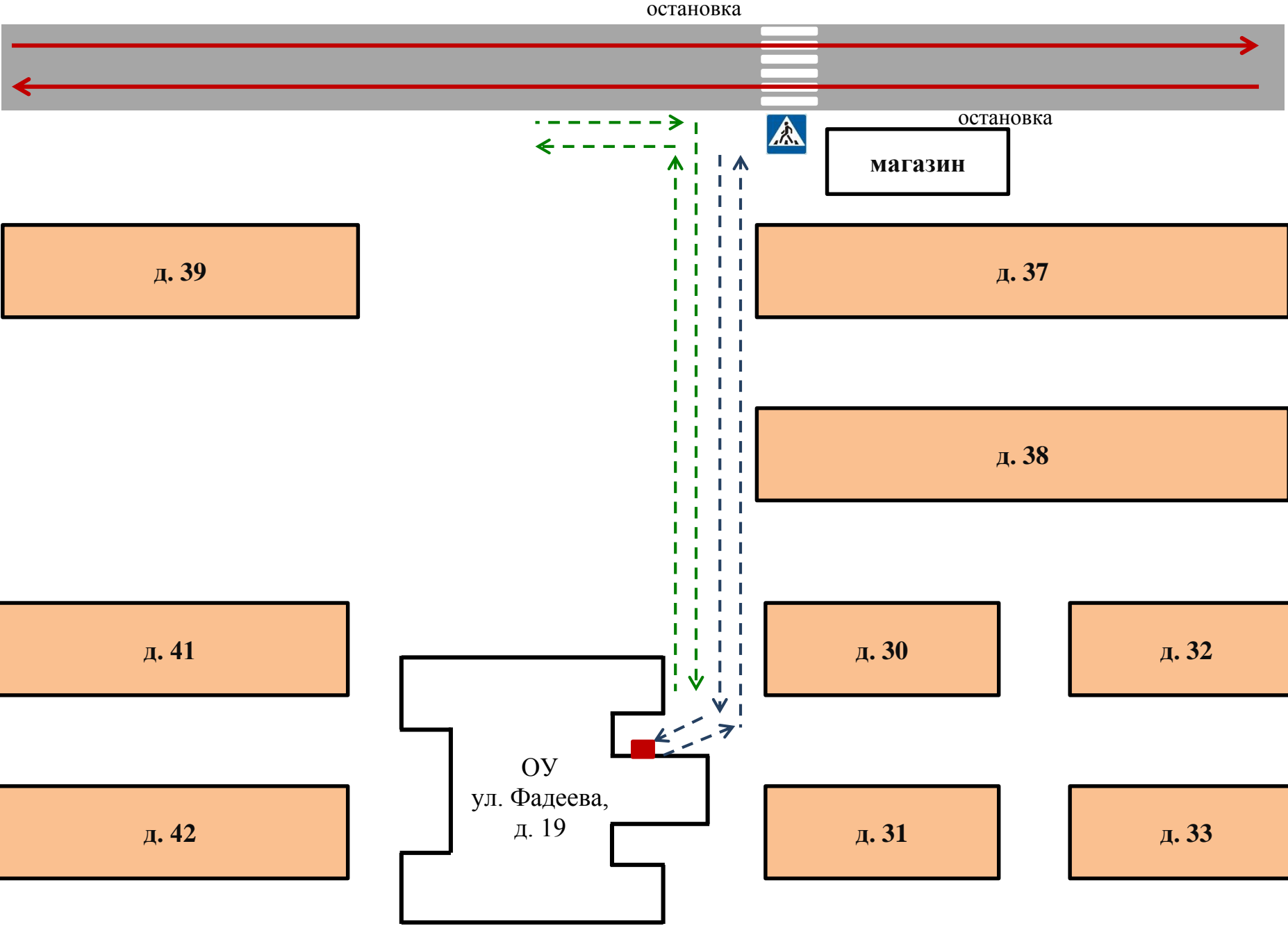
ул. Фадеева



- жилая застройка
- движение транспорта
- движение детей

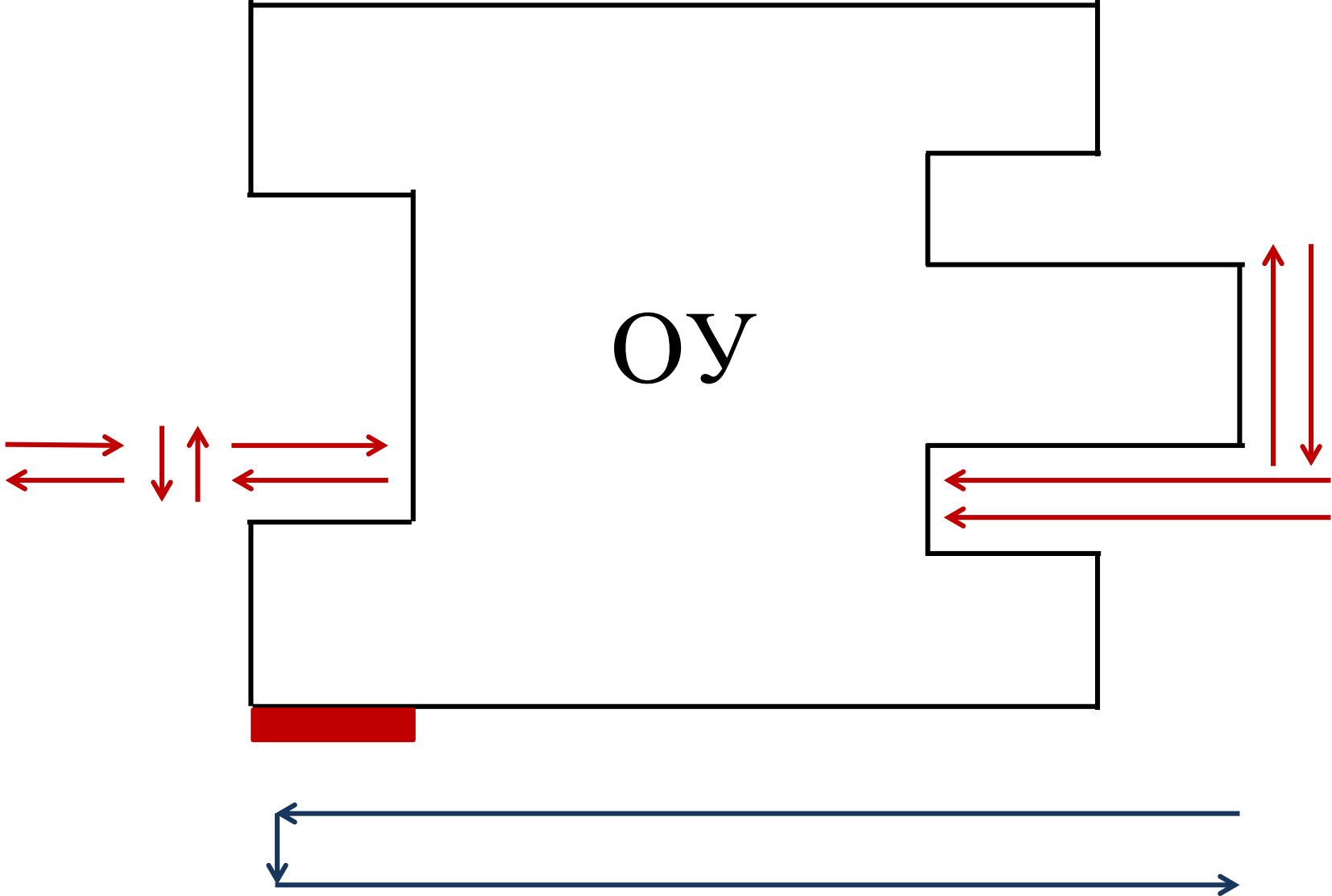
- Условные обозначения
- надземный пешеходный переход
 - проезжая часть

Организация дорожного движения в непосредственной близости от образовательного учреждения с размещением соответствующих технических средств, маршруты движения детей и расположение парковочных мест



- Условные обозначения
- - направление движения транспортного потока
 - - направление движения детей от остановок маршрутных транспортных средств
 - - направление движения детей от остановок частных транспортных средств

Пути движения транспортных средств к местам разгрузки/погрузки и
рекомендуемых безопасных путей передвижения детей на территории
образовательного учреждения



Условные обозначения

- ↓ - движение грузовых транспортных средств на территории образовательного учреждения
- ↓ - движение детей и подростков на территории образовательного учреждения
- - место разгрузки/погрузки